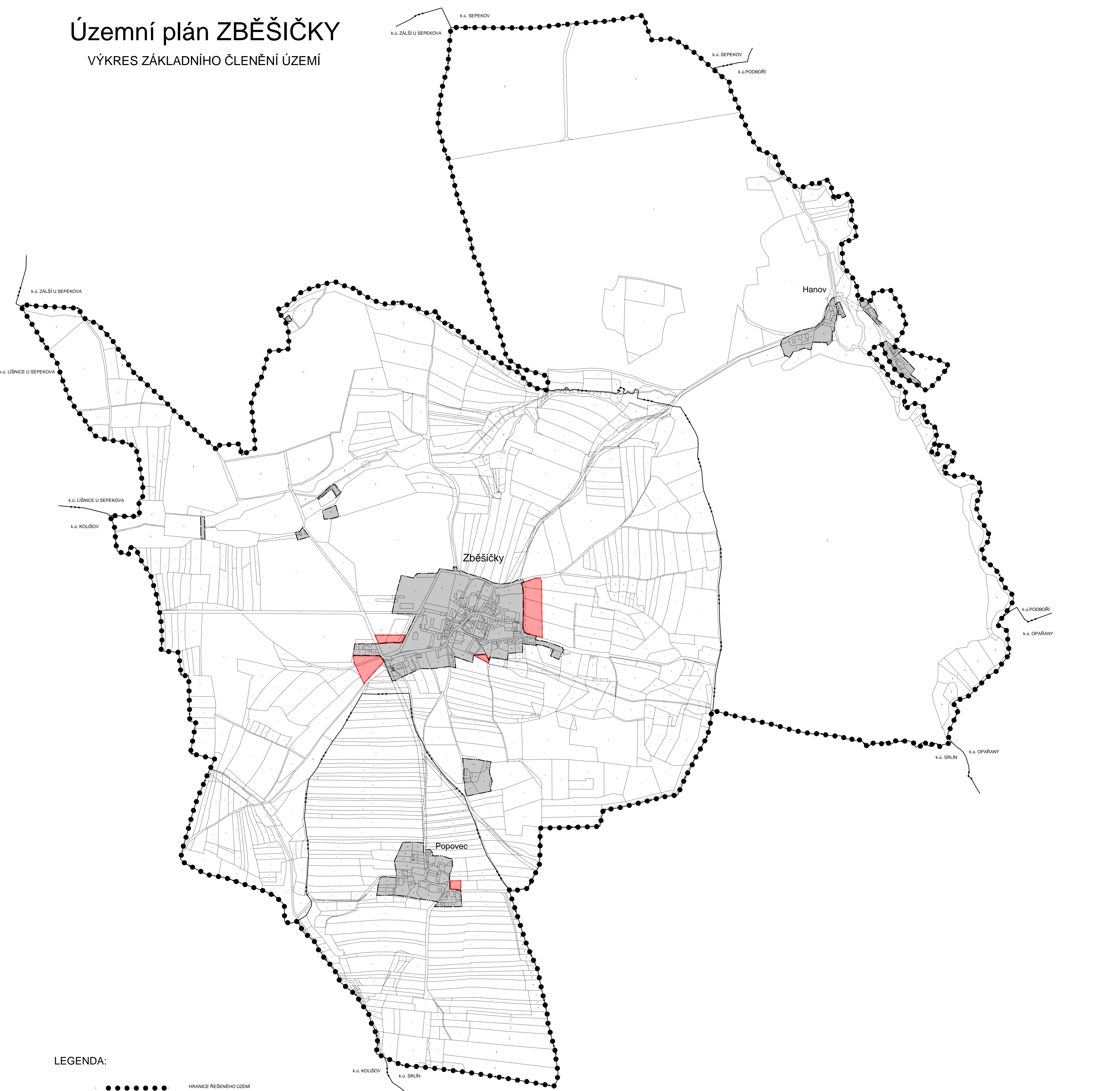

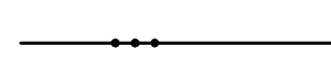
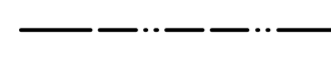






# Územní plán ZBĚŠIČKY

## VÝKRES ZÁKLADNÍHO ČLENĚNÍ ÚZEMÍ



### LEGENDA:

-  HRANICE ŘEŠENÉHO ÚZEMÍ
-  HRANICE KATASTRÁLNÍHO ÚZEMÍ
-  HRANICE ZASTAVĚNÉHO ÚZEMÍ
-  HRANICE ZASTAVITELNÝCH PLOCH
-  HRANICE PLOCH S ROZDÍLNÝM ZPŮSOBEM VYUŽITÍ
-  VYMEZENÍ PLOCHY ZASTAVĚNÉHO ÚZEMÍ
-  VYMEZENÍ ZASTAVITELNÝCH PLOCH

Územní plán Zběšičky		
ČÁST: NÁVRH ÚP	VÝKRES ZÁKLADNÍHO ČLENĚNÍ ÚZEMÍ	
<b>PROJEKTOVÝ ATELIÉR AD s.r.o.</b> ING. ARCH. JAROSLAV DANĚK		RAZÍTKO A PODPIS:
<small>HUBŠOVA 4, Č. BUDĚJOVICI, 370 01, TEL. 387 312 814, 805 277 998                  www.atelierad.cz, atelierad@atelierad.cz, IČ 251194771, DIČ CZ251194771</small>		
ZPRACOVATEL:	ING. ARCH. JAROSLAV DANĚK	
KRESLIL:	ING. PETRA JUNGVIRTOVÁ, LUKÁŠ HOLEMÝ	
ČÍSLO ZAKÁZKY:	1_2013	ČÍSLO PARE:
DATUM:	LISTOPAD 2021	1
MĚŘÍTKO:	1 : 5 000	1
ZÁZNAM O ÚČINNOSTI		
DATUM NABÝTÍ ÚČINNOSTI		
POŘIZOVATEL	SPRÁVNÍ ORGÁN, KTERÝ ÚP VYDAL	
OBECNÍ ÚŘAD ZBĚŠIČKY	ZASTUPITELSTVO OBCE ZBĚŠIČKY	
ING. ARCH. JINDŘIŠKA KLUPČOVÁ	RAZÍTKO A PODPIS:	
Čestněná úřední osoba pořizovatele	RAZÍTKO A PODPIS:	

